

VILLAGE DE CARACTERE EN LOIRE

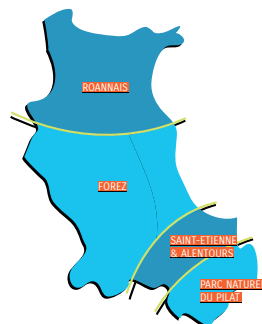


Les Secrets de Nos Villages



LOIRE
story

De village en village... Quelques repères...



Temps de parcours entre les villages

- Charlieu - Perreux : 20 min
- Le Crozet - Charlieu : 35 min
- Ambierle - Le Crozet : 10 min
- St-Haon - Ambierle : 10 min
- St-Jean-St-Maurice - St-Haon : 20 min
- Sauvain - St-Jean-St-Maurice : 1 heure
- Champdieu - Sauvain : 25 min
- Marols - Champdieu : 30 min
- Montarcher - Marols : 10 min
- St-Bonnet - Montarcher : 10 min
- Malleval - Ste-Croix-en-Jarez : 30 min

Pour venir dans la Loire...

Par avion

Aéroport de Saint-Etienne-Bouthéon

Contact : 04 77 55 71 71

Site web : www.saint-etienne.aeroport.fr

Aéroport de Saint-Exupéry (Lyon)

Informations : 0 826 80 08 26

Site web : www.lyonaeroports.com

Par train

Gares de Saint Etienne et de Roanne :

36 35

Site web : www.oui.sncf

Saint-Etienne – Paris (TGV) : 2h40

Saint-Etienne – Lyon : 45 min

Roanne – Paris (TGV via Montchanin) : 3h

Roanne – Lyon : 1h10

Marseille – Saint-Etienne (TGV) : 3h10

Marseille – Roanne : 3h10

Par route

Autoroute A89 (Clermont-Ferrand)

A47 et A89 (Lyon)

Route N7 (Paris)

Autoroutes de Saint Etienne :

Lyon : 60 km

Paris : 522 km

Bruxelles : 840 km

Milan : 497 km

Position stratégique

Aéroports internationaux :

Lyon Saint-Exupéry : 75 km

Genève-Cointrin : 210 km

Clermont-Ferrand-Aulnat : 145 km



Les Villages de Caractère de la Loire ont 20 ans en 2022 !

C'est un bel anniversaire que célèbre aujourd'hui le Département et les 12 villages labellisés Villages de Caractère.

Un tel évènement exige de les citer tous, du nord au sud : Charlieu, Le Crozet, Ambierle, Saint-Haon-le-Châtel, Saint-Jean-Saint-Maurice, Sauvain, Champdieu, Marols, Montarcher, Saint-Bonnet-le-Château, Sainte-Croix-en-Jarez et Mallevall.

L'accueil, l'animation culturelle, la conservation du patrimoine, un cadre de vie meilleur... tel est le crédo de ces communes signataires d'une charte de qualité départementale qui les accompagne dans le développement du label.

Répartis sur l'ensemble du territoire ligérien, ils sont une pierre angulaire de l'attractivité de la Loire, et sont une composante incontournable de l'offre touristique.

Il faut saluer là, l'engagement des élus municipaux et des associations patrimoniales qui contribuent à la vitalité de ce réseau.

Une belle histoire qui n'en finit pas de s'écrire avec la perspective, dès 2022, de l'entrée de Perreux, 13^e village dans ce cercle ouvert et curieux des Villages de caractère de la Loire.

Antoine VERMOREL-MARQUES

*Président de l'Agence de
Développement Touristique de la Loire*

Légendes



Restauration sur place - *On-site catering*



Hébergements - *Accommodations*



Aires d'accueil et services Camping-car - *Camper areas*



Commerces et services - *Shops and amenities*



Artisanat d'Art - *Handicraft*



Visites guidées - *Guided tours*



Fiches randonnées à télécharger sur notre site Internet : www.loirestory.com
Hiking tracks

Charlieu



Crédit photo : ©ADT42-Masson

Le Saviez-vous ?

L'abbaye de Charlieu a été une des premières à rejoindre le giron clunisien. 2022 marque le 1150e anniversaire de sa fondation. C'est à Charlieu qu'a été lancée la candidature de Cluny et des sites clunisiens européens au patrimoine mondial de l'UNESCO.

Le Village


Charlieu vous emmène à la découverte d'un patrimoine d'exception.

Sur le chemin de Saint-Jacques-de-Compostelle, le visiteur admire l'abbaye bénédictine, haut lieu de l'art roman, site clunisien remarquable.

La cité offre aussi plus de vingt bâtisses à colombages et de nombreuses ruelles moyen-âgeuses.

Le visiteur se laisse surprendre par l'odeur des plantes de l'apothicairerie du musée hospitalier et découvre le savoir-faire des tisserands au musée de la soierie.

Charlieu is well worth visiting: start with the must-see at Charlieu: the Benedictine Abbey, famous for its sculpted tympana. Take time to stroll around the old centre ; Saint Philibert Church contains rare and remarkable 15C stalls (backrests decorated with a serie of 24 figures painted on wood). The Silk Museum presents the textile heritage (silk-weaving), and the Hospital Museum evokes the hospital of the past (apothecary from the 18th century).



Chapiteau de l'abbaye

Un confrère des faiseurs de l'andouille de Charlieu

Crédit photo : Chemins de St-Jacques - Luc Olivier

Coup de cœur !

Créée en 1998 par les bouchers et charcutiers de Charlieu, la Confrérie des faiseurs d'andouille a pour but de faire connaître et apprécier cette spécialité traditionnelle sous tous ses aspects. Composée de viande de porc, de cœur, de vin rouge et d'épices, c'est un plat convivial à partager entre amis, un casse-croûte original. La Confrérie est présente sur les marchés. Les restaurateurs servent l'andouille de Charlieu à leurs tables, dans une recette savante concoctée suivant leur talent et le goût de leurs clients. C'est souvent une découverte restauratrice pour les marcheurs de Saint-Jacques-de-Compostelle avant de poursuivre le chemin.

Spécial Famille

Jeux de piste Baludik "L'alchimiste de Charlieu"



Le Crozet

Le Saviez-vous ?

Les armoiries et blasons que vous trouverez dans les rues du village, sont autant de témoins des seigneurs propriétaires de l'ancienne cité médiévale... Allant des comtes de Forez aux légendaires Bourbon de France... Saurez-vous les reconnaître ?

Le Village

Franchir les fortifications d'enceinte pour pénétrer dans la cité médiévale surprendra toujours le visiteur car il est loin de s'imaginer ce que la Petite Cité de Caractère® lui réserve.

Tout naturellement vous passerez sous la grande porte avec son arc brisé très ouvert qui porte fièrement les blasons de Bourbon et du Forez. Très vite vous découvrirez la maison à pans de bois plus connue comme la maison du Connétable de par la belle cheminée intérieure portant les armoiries de Charles III. Ne ratez pas le passage secret qui vous emmène dans la cour intérieure de la tour à bec où en été vous trouverez fraîcheur et silence. Impossible par contre de ne pas voir les vestiges de la vieille église, cadre idéal à la belle saison pour la tenue de concerts. Vestiges qui font face à la maison Dauphin qui trône majestueusement, fière de montrer ses ouvertures en calcaire jaune de Charlieu. À deux pas, la maison Papon et sa cour intérieure avec sa belle façade Renaissance où certains tenteront de déchiffrer les nombreux bas-reliefs. Vous serez irrémédiablement attiré par la nouvelle église et surtout le donjon qui du haut de ses douze mètres continue de jouer le rôle de vigie surveillant ses voisins bourguignons et bourbonnais.

Stepping through the fortifications of the medieval town always surprises visitors, who have no inkling what they are about to find inside this little Town of Character.



Concert dans la vieille église

Coup de cœur !

Il y a un nom que l'on ne peut dissocier de l'histoire du Crozet, Jean Papon, ou plutôt Messire Jehan Papon. Brillant savoir, sa réputation ira jusqu'à la cour du roi. Mais si brillant soit-il, notre homme souffrait parfois d'un trouble du langage. Fort heureusement un Crozetois mis au point une liqueur aux vertus médicinales qui mit fin à ses troubles. L'élixir de Messire Papon était né et aujourd'hui la distillerie des Frères Crozet a revisité la précieuse formule et vous la propose pour agrémenter vos apéritifs. Arrêtez-vous donc au Point Information Tourisme pour découvrir ce précieux breuvage.

Spécial Famille

Jeux de piste Baludik "A la recherche de la source"



Ambierle



Le Saviez-vous ?

La fédération des sites clunisiens, à laquelle adhère Ambierle, a lancé en 2021, avec le soutien du département de la Loire, une candidature au patrimoine mondial de l'UNESCO.

Le Village

Adossé aux Monts de la Madeleine, entouré du vignoble de la Côte Roannaise, Ambierle, doit sa renommée à une abbaye bénédictine fondée au haut Moyen Age. Celle-ci fut rattachée à l'ordre de Cluny en 938. Dirigée par les abbés les plus influents de cet ordre, elle fut actrice de l'incroyable rayonnement clunisien en Europe. Elle est réduite en prieuré en 1101.

L'église de style gothique flamboyant possède des vitraux du XV^e siècle et abrite le retable de la Passion, chef d'œuvre flamand de 1466. Force est de reconnaître que cet ensemble harmonieux dégage une émotion unique.

La cour claustrale récemment restaurée est accessible depuis l'église ou la Maison de Pays.

Ambierle est aussi « Village du livre » depuis 2007, vous pourrez y rencontrer des bouquinistes et autre passionnés de lecture.

With the Monts de la Madeleine behind it and surrounded by the vineyards of the Côte Roannaise, Ambierle owes its renown to a Benedictine abbey founded in the early Middle Ages. It was attached to the Order of Cluny in 938. Run by the most influential abbots of this Order, it played an active role in the incredible spread of Cluniac influence across Europe. It was reduced in rank to a priory in 1101.



Pinacle : Figurine sculptée sur une culée, façade sud de l'église

Façade du Prieuré du XVIII^e siècle

Coup de cœur !

Nous sommes originaires d'Ambérieu-en-Bugey dans le département de l'Ain. C'est notre troisième visite dans la Côte Roannaise. Passionnés par l'escalade, nous avons choisi de séjourner à Ambierle avant tout pour sa proximité avec le site de la Pierre Châtel. Nous avons beaucoup aimé déambuler dans le village légèrement perché et entouré de vignes au cœur duquel le Prieuré domine de toute sa splendeur avec le site de tuiles vernissées de sa toiture. Nous avons été surpris de découvrir la richesse de ce lieu et plus particulièrement sa cour intérieure illuminée par le soleil et une très belle fontaine. Profitant de la douceur printanière nous avons savouré le point de vue depuis la Madone qui ouvre sur un panorama de toute beauté. Assis sur la terrasse du café au cœur du village, nous avons également passé de jolis moments en échangeant avec des habitués toujours partants pour nous faire partager leur fierté de résider dans ce charmant endroit. Cette richesse des échanges humains a jalonné ces trois jours passés ici et nous donne qu'une envie : revenir...

Spécial Famille



Jeu musée Alice Taverne
Jeu « Défi en famille »
Découverte du musée
Alice Taverne
en s'amusant ; de 7 à 99 ans
Disponible à l'accueil
du musée à 2€."

Saint-Haon Le-Châtel

Crédit photo : Evelyne Deveaux

Le Saviez-vous ?


Sur la promenade des Remparts, une stèle rend hommage à l'enfant du pays : Jean Jules JUSSERAND (1855-1934) qui fut pendant 23 ans Ambassadeur de France aux États-Unis. Son rayonnement international et son influence diplomatique ont été déterminants dans l'intervention des USA à nos côtés en 1917.

Le Village

Situé sur un piton rocheux aux pieds des Monts de la Madeleine, Saint-Haon-le-Châtel plonge le promeneur dans plus de 10 siècles d'histoire. Il n'y a qu'à sillonner l'itinéraire qui nous fait emprunter les remparts de la ville au XIV^e siècle et contempler les maisons à pans de bois du Moyen Age, les manoirs de la Renaissance, les hôtels particuliers des XVII^e et XVIII^e siècles, autour de l'église romane majestueuse, aussi bien que dans les faubourgs anciens.

Vous découvrirez aussi avec étonnement et émotion des architectures et des lieux d'exception. Pas deux maisons, deux rues, deux sites semblables mais un lieu original qui saura vous combler.

Located on a rocky outcrop, Saint-Haon-le-Châtel plunges the visitor into more than 10 centuries of history. You just have to follow the route that takes you via the 14th century town walls and admire the half-timbered houses dating from the middle Ages.



Jardin du Moyen-Âge

Le Manoir de la Fleur de Lys

Coup de cœur !

Ah ! Eternel Saint-Haon-le-Châtel ! Je suis né ici et je peux dire que, dès ma petite enfance, j'ai eu le sentiment - presque la fierté - que j'allais vivre dans un lieu qui ne ressemblait à aucun autre, un lieu unique, tout chargé des siècles et des générations qui se sont succédées : les rues, les ruelles, les remparts, les jardins, les puits, les places, les maisons à pans de bois, les manoirs Renaissance, l'église, les portes de la ville, avec leur propre histoire, étaient toujours là, à peine transformés au fil des générations. Et je pris l'habitude de m'y promener à toute heure du jour (et de la nuit), tous les jours de l'année, me disant le privilège qu'il y a, dans la fragilité où sont nos sociétés, à vivre à l'intérieur de ce petit paradis. On voit les touristes venir en famille, en groupe ou en solitaire et repartir émerveillés : « on reviendra ! on reviendra ! »

Jean Mathieu
Généalogiste

Spécial Famille

Sentier de randonnée

« Le chemin rouge » : 4,5 km
Une promenade familiale à
la découverte de St-Haon-le-Châtel
et Saint-Haon-le-Vieux.

Perreux caractère

Le Saviez-vous ?

La Tour de Perreux fut la dernière résidence du Sire de Beaujeu, Edouard II. Ayant enlevé la fille d'un de ses vassaux, il fut sauvé de la vindicte du roi par le duc de Bourbon qui exigea qu'à sa mort il lui légua le Beaujolais, ce qui arriva en 1400.

Le Village

Dès son arrivée dans le bourg, l'œil du visiteur est attiré par la tour féodale, les maisons à pans de bois, les maisons Renaissance et la Porte Ogivale qui marque l'entrée de la partie fortifiée du village. Perreux ne manque pas de charme avec sa belle mairie installée dans l'ancien pensionnat de jeunes filles, son ancienne Prévôté, un hôtel particulier du 18^e siècle et ses ruelles bordées de maisons à pans de bois. Du fait de sa situation sur le haut d'une butte d'argile, le bourg féodal bâti sur les 1^{ers} contreforts du Beaujolais, domine la vallée du Rhodon. Depuis le donjon, on peut découvrir au loin les paysages verdoyants de la campagne environnante ainsi que la plaine Roannaise. Les randonnées au départ du cœur de village permettent d'approcher grands-couverts, châteaux et tant de petits trésors à la croisée des chemins.

As soon as they arrive in the village, the visitor's eye is drawn to the feudal tower, the half-timbered houses, the Renaissance houses and the Gothic-style gate that marks the entrance to the fortified part of the village. Perreux is not lacking in charm, with its fine town hall housed in a former girls' boarding school, the Prévôté (the old provost court), a fine 18th century town house and its lanes lined with half-timbered houses. The feudal town built on the lower foothills of the Beaujolais sits atop a clay mound overlooking the Rhodon valley. From the keep, the views stretch across the lush green landscape of the surrounding countryside and the Roannais plain. Hikes out of the centre of the village take you past typical grands-couverts barns, castles and myriad other treasures that you'll find along the way.



Rue Morestin



Blason de Perreux

Coup de cœur !

Originaire de Perreux, il y a seulement 12 ans que j'ai vraiment découvert le bourg médiéval et j'ai tout de suite su que c'était là que je voulais installer mon atelier de poterie. J'aime partager sur mon travail mais aussi vanter la beauté de mon village qui ne cesse de s'embellir, et conseiller les touristes sur leur visite. Une qualité de vie et de travail qui fait rêver, surtout lorsque je tourne mes créations face à une vue imprenable sur la campagne parriodine.

Passionnée, avec mon petit garçon, nous travaillons sur la création d'un petit livret pédagogique pour visiter le village de manière ludique avec les enfants...

Charlotte Vernay
Atelier de Poterie Au Grès des Flammes

Spécial Famille

2 jeux de piste

à travers le village
pour les 3 – 6 ans
et 7 – 11 ans



Saint-Jean Saint-Maurice



Credit photo : leszad

Le Saviez-vous ?


Ce village est situé sur l'itinéraire Jacquaire Cluny – Le Puy-en-Velay. Découverte dans l'église de St Maurice, la peinture de St Jacques le Majeur (XIII^e siècle) confirme le passage de ce chemin légendaire dans le village.

Le Village

Dominant la Loire, le village vous offre des points de vue exceptionnels sur le fleuve et l'oppidum celtique de Jouvres. Il vous invite à travers ses ruelles à découvrir son remarquable patrimoine : son ancien donjon moyen-âgeux et les murailles du château, son église au chœur entièrement couvert de fresques, l'élégant Manoir de la Mure édifié au XVIII^e siècle...

Source d'inspiration, le village abrite le savoir-faire de plusieurs artisans d'art qui vous feront partager leur passion. Alors laissez-vous séduire et flânez à votre guise au cœur de ce village animé qui possède également de bonnes tables et des chambres d'hôtes !

St Jean St Maurice invites you to explore and relax. Overlooking the Loire area, this charming village offers outstanding views of the River Loire and opens the doors of its remarkable heritage, including its former 13th century keep.



AOC Côte Roannaise

La Cure, pôle métiers d'art

Coup de cœur !

La Cure : Envie de colorer votre visite du village ? Que vous soyez passionné d'histoire, de nature, ou tout simplement avide de découvertes et d'activités, le pôle culturel et touristique « La Cure » vous accueille et vous propose tout un programme au cœur de ce site atypique. Expositions temporaires, galerie métiers d'art, ateliers, et spectacles en plein air, visites commentées, pour petits et grands, sauront vous ravir. 4 entreprises Métiers d'Art sont également implantées sur ce pôle, elles sont ouvertes au public en fonction des exigences de leurs métiers. Ce village regorge de trésors et de savoir-faire et invite à prendre le temps, un bon prétexte pour un séjour en bord de Loire !

Spécial Famille

Jeux de piste Baludik "Les métiers d'art"



Sauvain

Le Saviez-vous ?

À la fin du 15^e siècle, le seigneur de Sauvain en se rendant au château de Couzan fut attaqué en chemin par des brigands, il fit le vœu à la Vierge que s'il sortait sain et sauf de ce guet-apens, il construirait une nouvelle église dédiée à la Vierge Marie, ce qui fut fait en 1502. Sur le lieu de « l'attaque » il y eut un pèlerinage jusqu'au début du 20^e siècle car pour tout le monde cela relevait du miracle.

Le Village

Village emblématique des Monts du Forez, avec une belle unité architecturale mettant en valeur des bâtiments en pierre, Sauvain est perché au-dessus de la vallée du Lignon.

Son bourg, bien regroupé autour de l'église classée monument historique, conserve les traces des anciennes fortifications et de l'ancien chemin de ronde de forme circulaire.

Son territoire s'étage sur 1000 m de dénivelé jusqu'au sommet de Pierre-sur-Haute. C'est la porte d'entrée des Hautes Chaumes et de la Réserve naturelle régionale de Colleigne.

Sauvain est considéré, depuis des dizaines d'années, comme le berceau de la Fourme de Montbrison. Ce fameux fromage est le moteur de la vie économique de la commune et on peut découvrir son histoire au Musée de la Fourme et des Traditions.

One of the iconic villages in the Monts du Forez, with a fine architectural unity featuring stone buildings, Sauvain is perched high above the Lignon valley.

The village centre is huddled neatly around a church that is a listed monument, and traces of the old fortifications the circular rampart walk can still be seen.

The settlement climbs 1,000 m in steps up the mountainside to the summit of Pierre-sur-Haute. This spot forms the gateway to the Hautes Chaumes area and the Colleigne regional nature park.

Considered for decades as the birthplace of Fourme de Montbrison cheese, the product is today the driving force in the village's economy, and you can visit the Musée de la Fourme et des Traditions to discover its history.



Le Musée de la Fourme et des Traditions

Crédit photo : Itinera Magica - Clo&Clém

Spécial Famille

Jeux de piste Baludik "À la découverte de la fourme"



Coup de cœur !

Le GAEC des Epilobes située au lieu-dit Montagut, sur les hauteurs de Sauvain, qui produit, depuis 2019, des fourmes de MONTBRISON fermières AOP, a déjà obtenu deux fois (en 2020 et 2022) la médaille d'or au concours général du Salon de l'Agriculture à Paris dans la catégorie des bleus doux.

Saluons et félicitons Veronique, Serge, Etienne et Raphaël pour cette réussite qui traduit la qualité et la régularité de leur production. Leur ferme fait partie des six producteurs de fromages présents sur la commune qui proposent des fourmes pour tous les goûts, justifiant une fois de plus la place de Sauvain comme berceau et capitale de la fourme de Montbrison dans les Monts du Forez.

Champdieu



Le Saviez-vous ?

L'intérieur de l'église de Champdieu, est riche de plus d'une centaine de chapiteaux sculptés décoratifs et parfois même symboliques. Une dizaine de ces chapiteaux illustre en effet le cheminement des anciens pèlerins à travers l'église les guidant jusqu'à la purification de leur âme. Au cours de ce périple, les voyageurs repentants croisent sirènes, griffons ou encore atlantes pour se présenter face aux reliques de saint Domnin. Ces dernières alors disposées dans la crypte ont malheureusement disparu après la Révolution.

Le Village

Entre Monts et plaine, au cœur du Forez, à 5 km de Montbrison, Champdieu offre un patrimoine riche et varié témoignant de plus de mille ans d'histoire. Son joyau, le prieuré bénédictin, a conservé son cloître et son église romane sur crypte.

Le bourg ancien fortifié, s'est développé autour de cet ensemble médiéval et le village actuel a pris son essor hors les murs, entre coteaux, piton basaltique, étangs et cours d'eau. Il ne vous reste plus qu'à découvrir la diversité des paysages et du patrimoine de ce petit village où il fait bon vivre !

Between hills and lowland in the heart of the Forez area, 5 km from Montbrison, Champdieu offers a rich and varied heritage testifying to over a thousand years of history. Its magnificent Benedictine priory has preserved its cloister and Romanesque church and crypt.



La sirène

La crypte, à l'intérieur de l'église

Crédit photo : Ian Dufour - Loire-Forez Tourisme

Spécial Famille

Jeux de piste Baludik "Le trésor dérobé des prieurs"



Coup de cœur !

Enquête-Game : « Meurtre dans le vignoble »
Nouveauté de l'année 2022, cet « Enquête Game » se pratique en itinérance, par groupe de 3 à 8 personnes, dans le village de Champdieu.

Tel un détective, il vous faudra enquêter sur le meurtre du vigneron Alfred Jonnat dans les années 1920. Tout en résolvant les énigmes, par étapes, afin d'éliminer, tour à tour les suspects de la liste.

Idéal en famille avec enfants (à partir de 8 ans) ou ados et même entre amis, ce jeu vous permettra de découvrir le village et son riche patrimoine autrement !
Votre sens de déduction sera indispensable...

2 types de parcours sont possibles :

Le parcours classique de 4 km pour environ 3h de jeu dans le village et ses alentours proches et le petit parcours de 2 km pour environ 1h30 de jeu (Accessible aux personnes à mobilité réduite).

Marols



Credit photo. - Juan Sanchez

Le Saviez-vous ?

Grâce aux derniers travaux réalisés, il est désormais possible d'accéder au sommet de la tour de garde et d'observer un panorama sur 360° lors des différentes visites guidées organisées.

Le Village

Marols est une cité millénaire bâtie autour de ses hameaux. De son église fortifiée au cœur du bourg au Domaine de Valinches magnifiquement remis à neuf, ce sont plus de 15 km² qui s'offrent aux habitants et aux nombreux visiteurs pour vivre et se retrouver. Ce patrimoine remarquable lui vaut d'avoir été choisi parmi les premiers villages de caractère du département. Aujourd'hui, cette histoire s'accompagne de nombreux événements qui font de Marols un détour inévitable tout au long de l'année. Ses chemins de randonnée et son célèbre marché de Noël le premier dimanche de décembre, tout est prétexte à la visite. La saison culturelle « Moissons de Cultures », riche en expositions, concerts, marché de potiers, et autres événements de l'été complète les ateliers d'artistes qui jalonnent le village, accompagnant dans ce décor parfait, le cri des enfants de la classe unique qui rythme les saisons.

Marols is a thousand-year old town built around a number of hamlets. Between its fortified church in the heart of the town and the recently magnificently renovated Domaine de Valinches lie 15 sq km of lovely countryside for local inhabitants and visitors to enjoy. With this remarkable heritage it was one of the first villages in the Department to earn the coveted title of "village of character".



La place de la fontaine

Coup de cœur !

Marols c'est une âme.

Grâce à ses habitants, élus, bénévoles, le caractère de Marols est d'existence. Ce village a réussi, comme très peu, à conserver un patrimoine médiéval sans ostentation, une vie authentique, que le style bobo n'a pu rendre artificielle, pas plus que les traditionnelles manières de vivre bien présentes ne l'ont figée.

Une maîtrise tranquille et bon enfant au cœur d'une nature époustouflante de paysages, de ciels, de chemins, de hameaux... où chacun s'adonne à ses passions avec justesse et respect.

En hauteur et proche de tout, sur la souple et belle route de Montlrisson à Saint-Bonnet-le-Château, Marols en Haut Forez déjà en Auvergne, vit de sa nature et de ses habitants, chacun à sa manière artiste de ce village de caractère qui fascine tant les visiteurs. De "Prend l'air", entendez par là résidents saisonniers, nous avons choisi notre demeure permanente à Marols. Une douceur exquise qui chaque jour se mérite et se construit.

Max Rivière

dit Combraille, écrivain du village

Spécial Famille

Jeux de piste Baludik "Les couleurs de Marols"



Montarcher

Crédit photo : ADT Lambert

Le Saviez-vous ?

Depuis la nuit des temps, les prêtres de Montarcher étaient gardiens de petites pierres blanches miraculeuses, qui avaient le pouvoir de faire recouvrer la vue aux non-voyants. Le temps passant, elles ont été perdues, mais une légende raconte qu'elles se trouvent encore dans le village... Alors soyez attentif en vous promenant !

Le Village

Perché à 1160 mètres d'altitude, Montarcher dresse fièrement son patrimoine chargé d'une histoire tumultueuse. Déjà peuplé avant l'invasion des Celtes, il fut tour à tour, refuge, place forte et lieu de culte. Aujourd'hui, les visiteurs qui montent à l'assaut de Montarcher sont animés d'intentions plus pacifiques. Ils y découvriront un panorama exceptionnel et une source d'air pur... Une promenade idéale qui vous emmènera des vestiges des murs d'enceinte de l'ancienne cité, à sa superbe chapelle du XII^e siècle. Les récents travaux d'embellissement mettent en valeur ce patrimoine et donnent l'envie d'y revenir et de partager son secret...

Perched at a height of 1,160 meters, Montarcher proudly displays its heritage charged with a tumultuous history. Already populated before the invasion of the Celts, it was in turn refuge, stronghold and place of worship. Visitors can discover an outstanding panorama and a source of fresh air.



Le bourg de Montarcher et ses hameaux offrent de nouvelles facettes en toutes saisons

Fontaine

Crédit photo : ADT42 - Gill Lebois

Coup de cœur !

C'est sur un coup de cœur d'entrepreneur que je suis arrivée à Montarcher. Tout était rassemblé pour relancer la fameuse eau de source de MONTARCHER : une qualité d'eau reconnue, un cadre exceptionnel pour la magnifier et une volonté farouche des 75 habitants et de leurs élus pour m'accompagner dans cette œuvre. C'est toujours un enchantement d'arriver à Montarcher. Le Chabany derrière nous, une sorte d'énergie nous porte, la nature nous interpelle, un ressenti nous enveloppe. Je comprends mieux la réaction de mes interlocuteurs lorsque je leur faisais part du projet de redonner ces lettres de noblesse à cette richesse que possède MONTARCHER. Tous connaissaient ce magnifique village et évoquaient alors pile-mêle : la nature, les champignons, le restaurant, la quiétude, ces inoubliables moments passés à Montarcher.

Dorénavant, Montarcher rayonnera aussi par son eau de source dans sa belle bouteille de verre. Un choix fort et responsable qui préservera toutes les qualités de cette « perle des roches » en lien avec les valeurs qui animent ces lieux et ses habitants.

Jean-Louis Bissardon

Porteur de projet - Eau de Source de Montarcher

Spécial Famille

Jeux de piste Baludik "Les pierres miraculeuses"



Saint-Bonnet Le-Château


Le Saviez-vous ?

La Collégiale abrite, entre autres trésors, l'un des ensembles peints les mieux conservés en France (XV^e siècle) et une bibliothèque de fonds anciens (manuscrits et incunables).

Le Village

Alliant tradition et modernité, Saint-Bonnet-le-Château a su garder un charme incontestable qui en fait l'un des joyaux de la Loire. Le village se développe à l'époque médiévale et prospère durant la Renaissance, en témoignent de superbes demeures des XV^e et XVI^e siècles. Fort de son passé marchand, les ruelles vous rappelleront la présence des tanneurs, des tisserands et autres travailleurs du fer. Fièrement campée sur son promontoire, la Collégiale impose par son architecture et étonne par le panorama qu'elle offre. Capitale mondiale et berceau de la fabrication de boules de pétanque en acier, Saint-Bonnet-le-Château ravira les amateurs de patrimoine et d'authentique autant que les promeneurs avides de paysage et d'air pur.

Saint-Bonnet-le-Château is a stunning medieval village surrounded by the green countryside of the Mont-du-Forez. At the top of the hill, the Collegiate church dominates the historic center in which you discover rich 15th century and 16th century houses. You must discover the local market every Friday morning.



Les anges musiciens de la chapelle basse

La bibliothèque de fonds ancien

Spécial Famille

Parcours randonnée

de 3,4 km pour les 4 - 12 ans
avec des jeux pour résoudre l'énigme
de l'Inspecteur Rando
Tarif : 2€ la fiche

Coup de cœur !

Je suis un enfant de Saint-Bonnet-le-Château, ancien artisan et commerçant, très attaché à mes racines et à ma ville. Passionné d'histoire ancienne et de vieilles pierres, j'aime partager mon savoir et faire découvrir les beautés de ma ville natale. Elle renferme de beaux hôtels particuliers, une collégiale à l'allure de cathédrale, une chapelle où l'on admire les plus belles peintures de la région et une bibliothèque qui conserve plus de 2000 livres. Dans chaque cœur des Saimbronitains, que l'on soit poètes, écrivains, communs des mortels, notre ville est toujours présente.

Firmin Gagnaire
Président de l'association
Les Amis du Pays de Saint Bonnet

Sainte-Croix en-Jarez



Le Saviez-vous ?


Les Pères chartreux passent la plus grande partie de leur vie dans des cellules appelées « ermitage ». Véritables maisonnettes dotées de plusieurs espaces et d'un jardin, l'un d'entre eux récemment restauré est accessible en visite guidée. Immersion garantie !

Le Village

Fondée en 1280, la Chartreuse de Sainte-Croix-en-Jarez, installée au cœur du Parc naturel régional du Pilat, est un espace de rupture hors du temps, propice à la déconnexion et au ressourcement. Classé Plus Beaux Villages de France®, c'est un exemple unique d'une Chartreuse devenue village.

Par la richesse et la diversité des animations proposées tout au long de l'année et grâce à ses visites guidées, ce site historique singulier offre à toute la famille une traversée des âges.

In the heart of the Pilat Regional Park, discover Sainte-Croix-en-Jarez, one of the Most Beautiful Villages of France®. Founded in 1280, this is the only example of a Chartreuse (Carthusian monastery) that has become an inhabited village. Guided tours, treasure hunts, costumed rides and medieval dinners bring you back in time on the trail of the monks.



La Chartreuse vue du ciel

Cloître

Crédit photo : Saint-Étienne tourisme et congrès - Arnaud Frich - ADT 42 - Masson

Spécial Famille

Nouveau !

Partez à la découverte du
« Secret de Sainte-Croix » !
Une quête interactive familiale
alliant réalité virtuelle et augmentée.

Coup de cœur !

« Sainte-Croix-en-Jarez, c'est le village de mes racines, celui de ma famille du côté maternel. Je suis très attaché à cet endroit et son histoire. C'est ici, dans l'église, que je réalise ma première crèche, ouverte au public, en 2004. Je partage ainsi ma passion pendant des années en proposant dans cette église une crèche provençale qui s'étoffe et s'anime au fil du temps. En 2016, je décide de faire de cette passion mon métier en devenant santonnier. Installé dans le village, je puise mon inspiration dans son histoire. J'essaie de retranscrire la vie paysanne de mes ancêtres dans des santons en argile mais aussi celle des premiers occupants du monastère en réalisant des moines chartreux, devenus une de mes spécialités. ».

Adrien Tidjarian
Santonnier



Malleval




Le Saviez-vous ?

Malleval est également un village viticole. Vous pourrez voir des vignes qui s'étagent à flanc de colline, épaulées de murets de pierres sèches. Deux AOC sont produites sur les coteaux : Saint-Joseph et Condrieu, offrant une large gamme de vins rouges et blancs, que nos vignerons seront ravis de vous faire déguster.

Le Village

Posé sur un éperon rocheux dominant les Gorges du Batalon et de l'Épervier, ce vieux village fortifié verrouillait la route reliant la Vallée du Rhône au Forez et à l'Auvergne. Il est dominé par les ruines de deux châteaux encadrant l'église dont l'origine remonte au XI^e siècle. Vous pourrez y découvrir de nombreuses bâtisses de caractère : grenier à sel, maison du beffroi, ancien prétoire de justice, maison de la prébende. Autant de témoins du passé florissant du petit village médiéval. Malleval mérite également de se visiter au travers de plusieurs sentiers offrant des points de vue très variés. En fin de balade, laissez-vous séduire par les créations d'artistes et d'artisans présents dans le village.

Set on a rocky outcrop, this old fortified village guarded the road from the Rhone Valley to the Forez and Auvergne regions. It is overlooked by the ruins of two castles flanking the church dating from the 11th century. You can discover numerous buildings of character.



La cascade du saut de Laurette

Jacques Poulet et Joannès Verrier devant la Chapelle Saint-Claude

Spécial Famille

Parcours Patrimoine Orientation

Découvrez les secrets de Malleval à travers les 4 parcours ludiques (3 à 6,6 km)

Coup de cœur !

La chapelle Saint-Claude datant de 1750 fut restaurée plusieurs fois au 19^e siècle et a été bénie en 1831. Elle servait autrefois pour la messe du matin de la Saint-Vincent, organisée par les vignerons de Malleval. Elle n'a pas de clocher, est couverte d'une charpente en bois et le sol est une chape rustique. Elle affiche une croix en fer forgée élégante sur la façade au-dessus de la porte. Le seuil à l'entrée de l'édifice est une dalle en granite ayant une croix de Malte. Il s'agit de la pierre de l'ancien autel de la chapelle.

Joannès Verrier et Jacques Poulet


Village de caractère



S'émerveiller...



VILLAGE DE CARACTERE EN LOIRE



Réalisation : Imprimerie Sud Offset



IMPRIM'VERT* - Imprimé sur papier recyclé

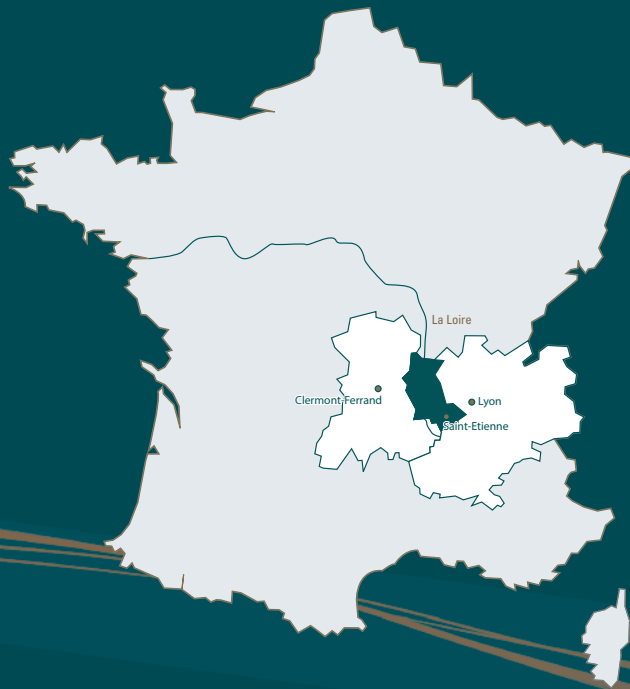
Crédit photos : ADT Loire - Gil Lebois / Evelyne Deveaux / AVP Diffusion / Eric des Gayets / Commune de Saint-Haon-le-Châtel /

Martine Desbois / PI Sainte-Croix-en-Jarez / Commune de Champdieu / Vincent Moncorgé / Yves Favier / Alain Franchella © - Région Auvergne - Rhône-Alpes /

Inventaire général du patrimoine culturel, 1996 - ADAGP / OT Pays de Saint-Bonnet-le-Château / François Beyssac / Aniki Maret / OT Pays de Charlieu-Belmont /

Commune d'Ambierle / Roannais Agglomération / Michaël Berger / Daniel Marion / Commune de Sauvain / Eloïse Boiron / RT - Blogueurs 'Clo & Clem - Tour du monde en vidéo'

Itinera Magnica / Ian Dufour / Loire-Forez Tourisme / Juan Sanchez / ADT Lambert / Saint-Etienne Tourisme et congrès / Arnaud Frich / Masson



Agence de Développement Touristique de la Loire

22, Rue Paul Petit - 42100 Saint-Etienne
informations@loiretourisme.com

www.loirestory.com

Loire
LE DÉPARTEMENT

LOIRE
story